




## ...puntiamo in alto...

**“La vista migliore arriva dopo la salita più difficile”**

Benvenuti nella newsletter del mese di settembre.

Un mese ancora da “sfruttare” per salire in quota e restare “stregati” dai grandiosi scenari che la montagna ci regala. Vi proponiamo due giri da favola, dove si “sgambetta” parecchio, ma emozioni a cascata....



### **Ambienti unici, un percorso ricco di storia, un tramonto magico...**

Monte delle Scale 2.495 m. (Valtellina)

Un giro ad anello spettacolare, un luogo aereo e altamente panoramico. La salita alla croce del Monte delle Scale con questo giro ad anello, è un'escursione magnifica e di grande soddisfazione.

Pur senza difficoltà tecniche e alpinistiche, la gita è adatta all'amante del trekking con passo sicuro e assenza di vertigini data l'esposizione del versante che si affaccia sulla Valldidentro.

La salita si può effettuare anche dal Lago delle Scale, con progressione più agevole.

Lungo il percorso, il panorama che si gode è pazzesco, praticamente su tutta la Valldidentro, dove a fare da sfondo emergono la Cima Piazzi e il Monte Vallecetta.

Un'escursione difficile da spiegare a parole, dove la vegetazione scompare e lascia il posto alla roccia e alla ghiaia.






Un paesaggio lunare, con panorami all'orizzonte a dir poco grandiosi...

Incontreremo tratti attrezzati con catene che ci condurranno alla porta di alcuni forti militari costruiti nella roccia.

Attraverseremo questi forti militari passando dal versante meridionale a quello settentrionale percorrendo delle brevi gallerie.

Tra tunnel e sentieri creati dai soldati per combattere in quota.

E quando il sole calerà portandoci verso il tramonto e poi verso la sera, voltandoci vedremo tutto tingersi di rosa, con la valle e la strada che conduce al Passo dello Stelvio.....



# Da lassù ammirerete una confusione e un ingarbugliamento meraviglioso e unico di vette, montagne, passi, ghiacciai, laghi, pianori, sentieri, percorsi..... Che posto! Che giro!

Passo di Boccareccio / Ritterpass 2.764 m. (Italia - Alpe Veglia)

Il percorso di salita al Passo di Boccareccio Ritterpass è meraviglioso dall'inizio (Ponte Campo), alla fine, e il passaggio per il Lago Bianco vi strabilierà per le sue acque turchesi.

Parliamo di un'escursione che regala panorami straordinari.

Una volta arrivati a destinazione, si resta letteralmente senza parole e soprattutto senza sapere dove guardare, perché sarete circondati sui 360° da vette grandiose sia lato Svizzero che lato Italiano, con all'orizzonte tutta la piana del Lago d'Avino e infiniti sentieri.

Bisogna mettere in conto un dislivello di quasi 1.500 m. e abbondantemente oltre 4 ore di cammino, ma ne vale veramente la pena e la fatica sarà ampiamente ripagata e "azzerata" una volta arrivati.

Traccia del sentiero ottimamente segnalata dai frequenti bolli "bianchi e rossi" e dai tanti "ometti".

Cavi in acciaio aiutano nella progressione dell'ultimo tratto, e garantiscono una buona tenuta.

Pannelli informativi quasi inesistenti: questo è l'unico aspetto da migliorare.

