



## Buon Anno !!!

**“Le montagne, sono le uniche stelle che possiamo raggiungere a piedi...”**

Buon Anno, e tanti cari auguri da parte nostra!!

Benvenuti nella newsletter del mese di gennaio con due nuovi percorsi di trekking completamente differenti tra loro. Differenti come ambiente, come panorami, come emozioni, ed entrambi molto belli.



### Quando le fotografie e le riprese prendono il posto delle parole...

#### Rifugio Walter Bonatti 2.025 m. (Val Ferret)


Oggi vi portiamo in una vallata tra le più belle in assoluto di tutta la Valle D'Aosta.

Stiamo parlando della Val Ferret, con la sua lunga strada che parte da Planpincieux e arriva a Arnouvaz, tutta a ridosso della catena del Monte Bianco.

Ovunque si guarda, si resta innamorati, si resta stregati dalle decine e decine di punte, di creste, di anfratti, di ghiacciai, di rocce, di sentieri, di vie di salita, di possibilità di escursioni, dalle più semplici alle più complesse vie di alpinismo. Arriviamo a Planpincieux nella prima mattinata e seguiamo il percorso di neve battuta, che passa in parte accanto alla pista dello sci di fondo. Siamo ancora in ombra, il sole in inverno tarda


un pò a illuminare la poderale. Alla nostra sinistra invece, tutta la catena del Monte Bianco uno spettacolo di una bellezza strepitosa.

In pochi minuti arriviamo al campeggio delle Grandes Jorasses e poco dopo .....



## Quando un giro di trekking si trasforma in una favola...


Sentiero del Viandante: tratta n° 3 "variante alta" Lierna - Varenna (Triangolo Lariano)



Mettevi comodi, perché avremo diverse cose da raccontare su questa escursione che prevede ben 4 punti panoramici, con una vista sul Lago di Como e su tutte le montagne circostanti che possiamo definire "da favola", forse una delle più belle in assoluto dei tanti percorsi presenti in queste zone.

Il Lago di Como è laggiù, in basso, parzialmente mascherato dalla nebbia dalla quale spuntano tutte le creste delle montagne. Ci fermiamo ad osservare: che vista, che bel regalo inaspettato. All'Alpe di Mezzedo 860 m. si apre il sipario di uno scenario unico. Siamo quasi alla biforcuzione del Lago di Como (che intravediamo sulla riva opposta), la foschia della prima mattina si è ampiamente diradata e davanti ai nostri occhi, solo cartoline.

Il paese di Bellagio fa da spartiacque. Il sole brilla nell'acqua del lago. Una panca in legno, permette di accomodarci e apprezzare un panorama invidiato da .....



Iscriviti al nostro canale Youtube, ogni mese inseriamo i video delle nostre escursioni, visti dal drone



[youtube.com/@abitarelestremo](https://www.youtube.com/@abitarelestremo)