



tra vulcani, laghi e montagne

“Andare in montagna è come tornare a casa: non è un lusso, ma una necessità”

Benvenuti nella newsletter del mese di febbraio!!

Questa volta, a differenza del solito, andremo all'estero, con uno speciale che abbiamo preparato per voi. Nel caso aveste intenzione di organizzare un periodo di vacanza alle Azzorre, nell'isola di São Miguel, nel bel mezzo dell'Oceano Atlantico, vi suggeriamo 14 escursioni veramente interessanti e piacevoli.


São Miguel è un'isola conosciuta come “il paradiso del trekking” dove gli scenari, i panorami (e anche il meteo), cambiano improvvisamente, tra vulcani dormienti, laghi, sentieri, spiagge naturali, boschi, foreste, oceano e montagne.

Considerata anche come l'isola “dell'eterna primavera”, qui la vita trascorre serena e “senza fretta”, dove l'agricoltura è una tra le principali fonti di lavoro.

Le Azzorre sono formate in totale da 9 isole tutte di origine vulcanica, la più grande è São Miguel, alla quale dedichiamo la newsletter di questo mese.

Nella mappa che trovate qui sotto, vi riporto suddivise per punti, le 14 possibili mete che vi aiuteranno a orientarvi con maggiore disinvoltura.

Ecco il nostro diario di viaggio dei 10 giorni trascorsi a São Miguel.





Lagoa do Fogo

Lago dal colore blu, incastonato all'interno di un enorme cratere di un vulcano che si è formato 15.000 anni fa, e che oggi, interamente ricoperto da verdissima vegetazione, rende questo paesaggio uno tra i più belli delle Azzorre.....



Caminho da Fajã do Araújo

Percorso di trekking piacevole e molto panoramico, con il sentiero che alterna passaggi tra le ortensie, a passaggi accanto a pareti di roccia a strapiombo sull'oceano e vista da favola su tutta la catena montuosa del Nordeste.....



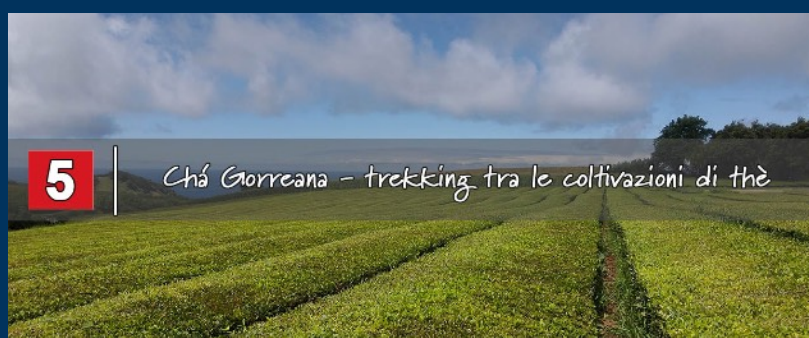
Miradouro Grota do Inferno

Quello che una volta era un inferno, adesso si è trasformato in paradiso, e in un colpo d'occhio avrete davanti a voi l'oceano, 4 laghi dai colori differenti e posti all'interno di enormi crateri vulcanici oggi dormienti, tra colline molto colorate, prati, montagne, boschi e sentieri.....



Furnas - Terra Nostra -

Percorso di trekking in un ambiente paradisiaco, che si svolge all'interno di uno dei parchi più belli al mondo. Vi consiglio di trascorrere qui una delle vostre giornate, perché ammirerete degli scenari e dei colori veramente unici, e potrete anche fare il bagno nelle acque.....



Chá Gorreana

E' l'unico percorso di trekking in Europa fattibile in un simile contesto, dove troviamo l'oceano, le colline, immersi all'interno delle coltivazioni di thè e "dispersi" in un labirinto piacevolissimo di sentieri che portano in decine di direzioni, ma che alla fine fanno ritorno alla fabbrica del thè"...



6

Lagoa das Empadadas - Lagoa Das Éguas - Lagoa Rasa

Lagoa Empadadas - Das Éguas

Percorso di trekking meno conosciuto rispetto ad altri e ottimamente segnalato, che vi permetterà di scoprire 4 laghi e 2 punti panoramici, con passaggi sulle creste di quelli che anni fa erano vulcani attivi e che oggi custodiscono laghi bellissimi.....

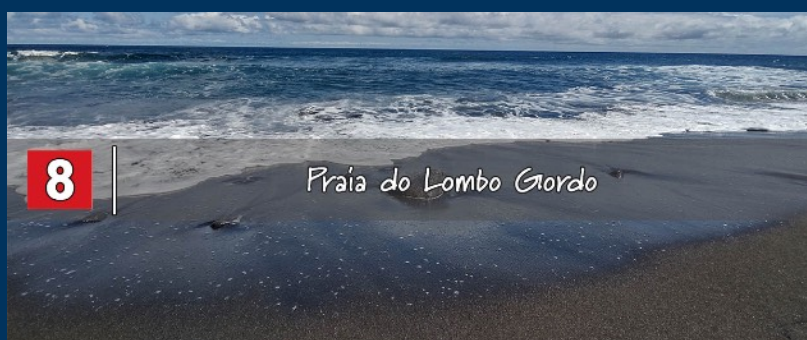


7

Miradouro da Ponta do Sossego

Miradouro da Ponta do Sossego

Punto panoramico tra i più belli dell'isola di São Miguel, con vista a 180° sull'Oceano Atlantico e su gran parte della Costa di Nordeste, il tutto visibile da questo giardino con terrazzamenti a più livelli. Molto particolare la visita che abbiamo fatto la notte, con il verso degli.....



8

Praia do Lombo Gordo

Praia do Lombo Gordo

Spiaggia selvaggia di origine vulcanica, poco frequentata, poco conosciuta, e visibile solo dopo aver percorso tutto il sentiero di discesa: ammirerete il colore nero della sabbia, con il bianco candido della schiuma delle onde, dove la risacca è costantemente presente.....



9

Ponta da Ferraria

Ponta da Ferraria

Qui l'eruzione del vulcano e la successiva colata di lava, hanno creato una parte di litorale che non è mai esistita, andando a ricoprire le acque dell'Oceano: incredibile !!!

E' un qualcosa di straordinario e soprattutto difficile anche solo da immaginare.....



10

Miradouro Do Pico Dos Bodes

Miradouro Do Pico Dos Bodes

Punto panoramico, da un lato sulla costa sud - est dell'isola e sull'Oceano, e dal lato opposto su tutta l'entroterra, tra colline, montagne, coltivazioni e boschi dell'area protetta di Tronqueira. Sedetevi sul muretto in cemento e ammirate uno scenario esclusivo, pensando.....



Miradouro De Santa Iria

Facilmente raggiungibile e molto panoramico, questo miradouro permette di apprezzare le grandi scogliere che scendono a picco nelle acque dell'Oceano, ma che appena sopra sono ricoperte di coltivazioni, campi, allevamenti di bestiame, foreste e piccoli paesini.....



Isola Villa Franca do Campo

Questo isolotto è quello che rimane di un cratere di un vulcano parzialmente sommerso dalle acque dell'Oceano, ed è raggiungibile solo in barca e solo nel periodo estivo. Peccato per le troppe restrizioni e i troppi divieti che rendono il trekking molto limitante.....



Lagoa do Congro

Semplice e breve escursione che avviene quasi per intero all'interno di una fitta foresta, e che vi porterà a scoprire un lago dalle acque dal colore verde, nato all'interno di un cratere vulcanico oggi dormiente. Un posto poco conosciuto e "nascosto" dalla vegetazione.....



Praia da Amora

Spiaggia vulcanica dal colore nero, posta tra l'Oceano e le ripide pareti rocciose. Luogo solitario, poco conosciuto, poco segnalato, poco frequentato e non visibile dalla strada. Tutte caratteristiche che rendono molto suggestiva questa spiaggetta.....

Condividi con i tuoi amici,
e invitali a iscriversi alla nostra

Newsletter


 Iscriviti al nostro
canale Youtube

youtube.com/@abitarelestremo